SECCIÓN 01:Calle San Antonio

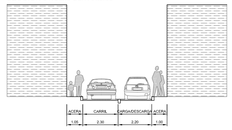

SECCIÓN 02: Calle el Barranco (La Cueva)

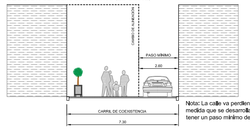

Nota: La calle va perdiendo sección a medida que se desarrolla, llegando a tener un paso mínimo de 2,60 m.

SECCIÓN 03: Calle Arcipreste Ossuna

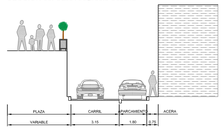

SECCIÓN 04: Calle San Sebastián

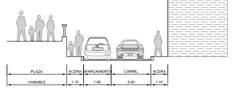

SECCIÓN 01:Calle San Antonio

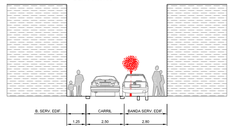

SECCIÓN 02: Calle el Barranco (La Cueva)

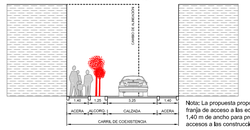

Nota: La propuesta propone crear una franja de acceso a las edificaciones de 1,40 m de ancho para proteger los accesos a las construcciones.

SECCIÓN 03: Calle Arcipreste Ossuna

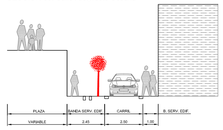

SECCIÓN 04: Calle San Sebastián

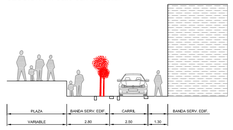

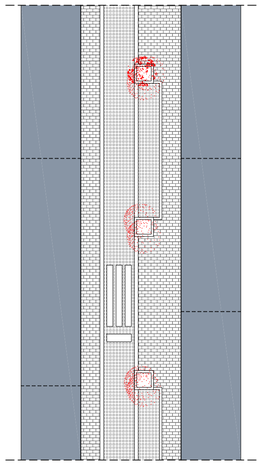

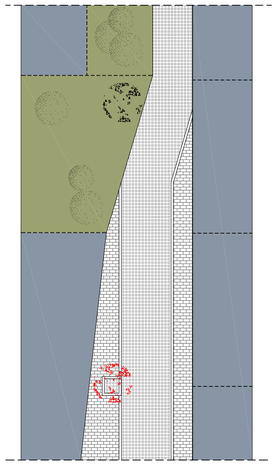

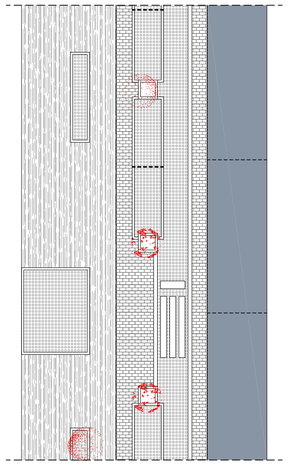

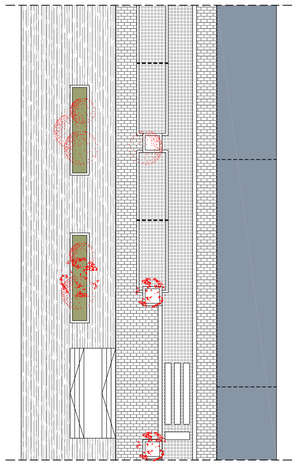

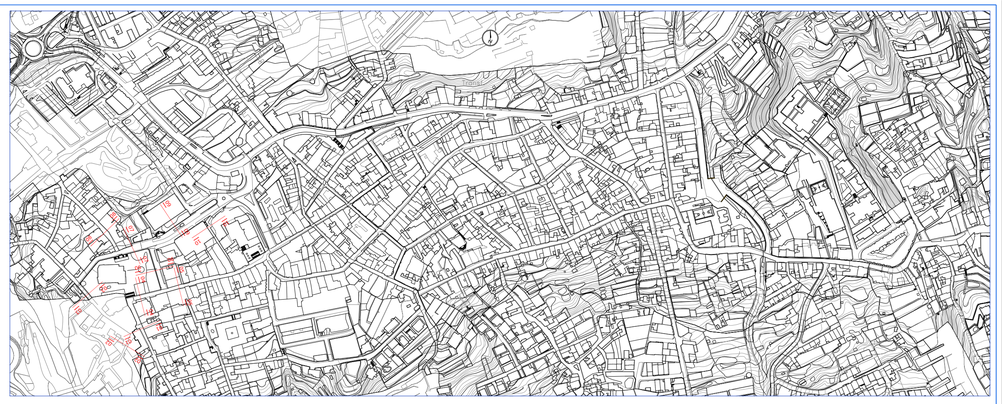

SECCIÓN 01

SECCIÓN 02



SECCIÓN 03

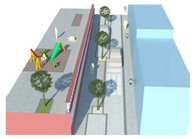

SECCIÓN 04

SECCIÓN 05

SECCIÓN 06



SECCIÓN 07

SECCIÓN 08

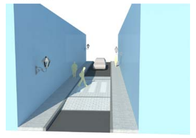

SECCIÓN 09

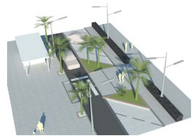

SECCIÓN 10



NUEVA DOTACIÓN DE VEGETACIÓN

SECCIÓN 05: Calle San Sebastián

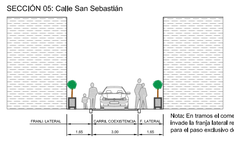

Nota: En tramos el comerciante invade la franja lateral reservada para el paso exclusivo del peatón.

SECCIÓN 06: Calle Pérez del Cristo

SECCIÓN 07: Avenida de Canarias

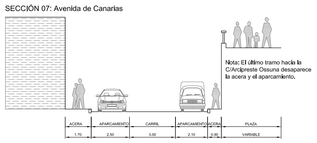

Nota: El último tramo hacia la C/Arcipreste Ossuna desaparece la acera y el aparcamiento.

SECCIÓN 08: Calle Hercules

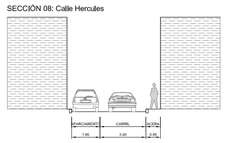

SECCIÓN 09: Avenida de Canarias

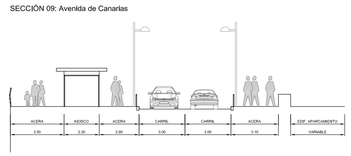

SECCIÓN 10: Calle Buen Suceso

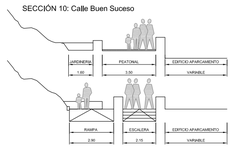

SECCIÓN 05: Calle San Sebastián

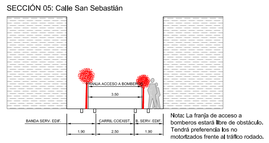

Nota: La franja de acceso a bomberos estará libre de obstáculo. Tendrá preferencia los no motorizados frente al tráfico rodado.

SECCIÓN 06: Calle Pérez del Cristo

SECCIÓN 07: Avenida de Canarias

SECCIÓN 08: Calle Hercules

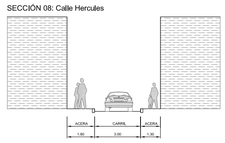

SECCIÓN 09: Avenida de Canarias

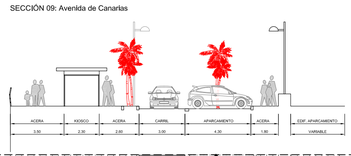

SECCIÓN 10: Calle Buen Suceso

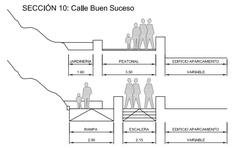

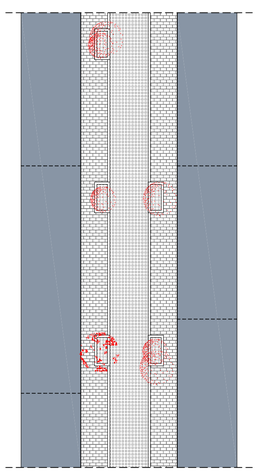

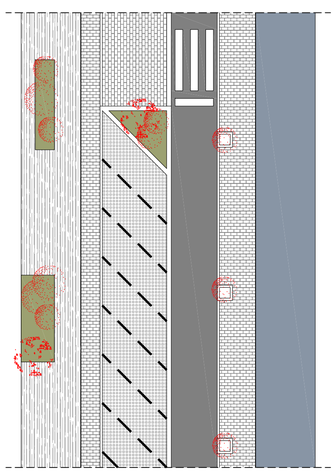

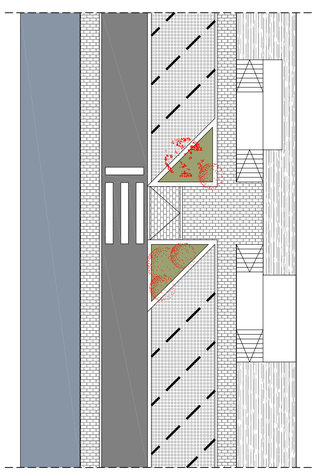

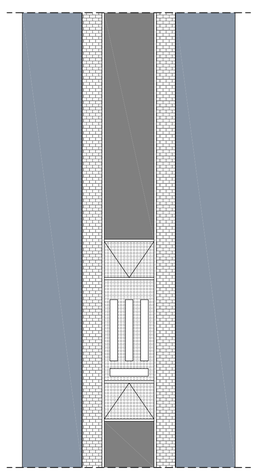

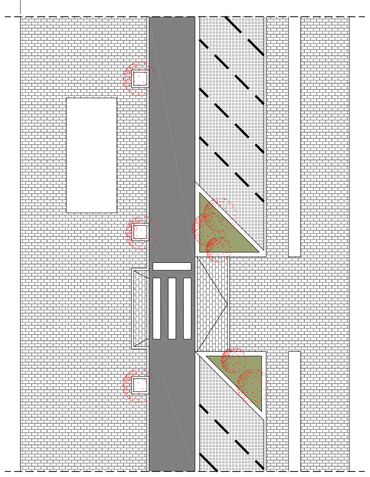

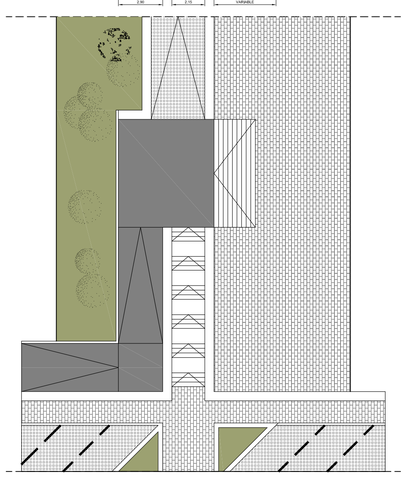

AYUNTAMIENTO DE ICOD DE LOS VINOS

Localización del ámbito:

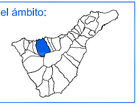

Empresa Consultora:

TRAZAS INGENIERÍA

Título del Proyecto:

PLAN DE MOVILIDAD URBANA SOSTENIBLE
MUNICIPIO DE ICOD DE LOS VINOS
PROPUESTA DE ORDENACIÓN

Firmado digitalmente por: NOMBRE DIAZ PEÑA MARIA DE LAS NIEVES - NIF 45442604D
Motivo: LICENCIA , Que se extiende para hacer constar que: el presente documento, que fue aprobado en la sesión de carácter extraordinaria celebrada por el Excmo. Ayuntamiento Pleno el 30 de enero de 2016; corresponde a la aprobación inicial del Plan General de Ordenación Urbana del Término Municipal de Icod de los Vinos, adaptación plena al Texto Refundido de las Leyes de Ordenación del Territorio y Espacios Naturales de Canarias, aprobado por Decreto Legislativo 1/2000 de 8 de mayo y a las Directrices de Ordenación General y del Turismo de Canarias, aprobado por la Ley 19/2003, de 14 de abril.
Fecha y hora: 22.02.2016 11:07:08

Nº Plano:

SECCIONES TIPOLOGICAS

Fecha:	Nº Plano:
MAYO 2010	7
Revisión:	Hoja: 1 de 5