SECCIÓN 41: Calle José Rodriguez Ramirez

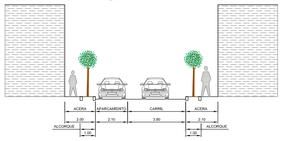

SECCIÓN 42: Calle Mencey de Ycoden

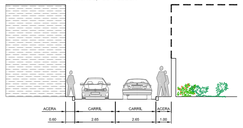

SECCIÓN 43: Calle los Reyes

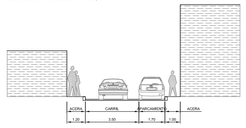

SECCIÓN 44: Calle Santa Bárbara

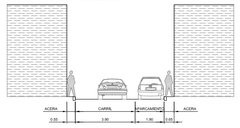

SECCIÓN 41: Calle José Rodriguez Ramirez

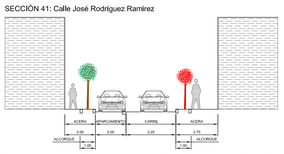

SECCIÓN 42: Calle Mencey de Ycoden

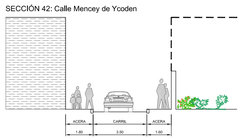

SECCIÓN 43: Calle los Reyes

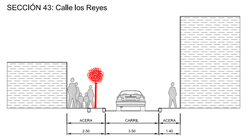

SECCIÓN 44: Calle Santa Bárbara

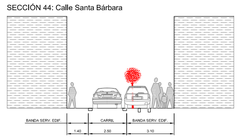

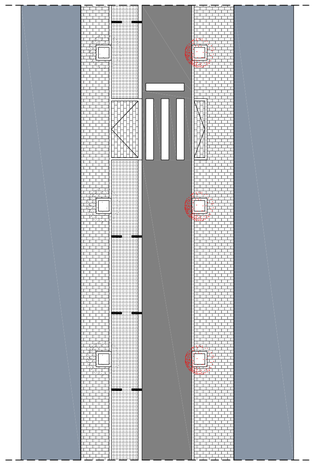

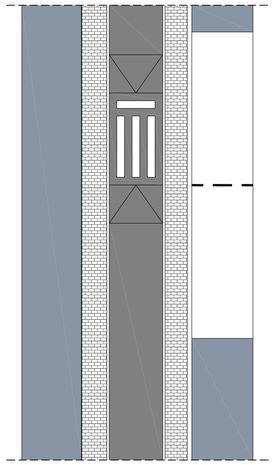

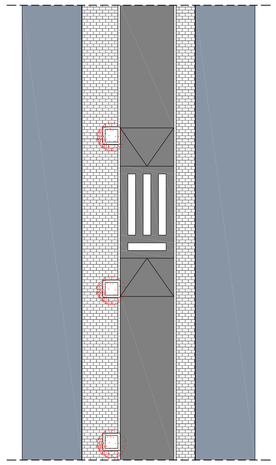

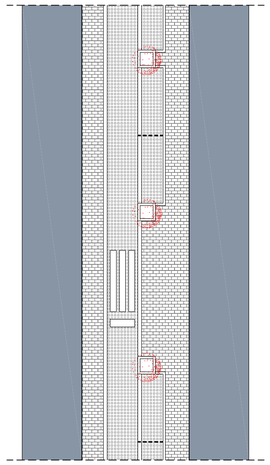

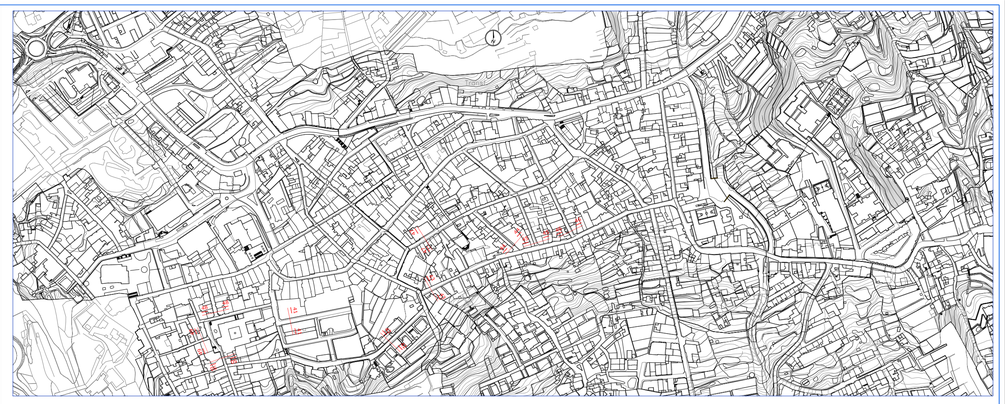

SECCIÓN 41

SECCIÓN 42

SECCIÓN 43

SECCIÓN 44

SECCIÓN 45

SECCIÓN 46

SECCIÓN 47

SECCIÓN 48

SECCIÓN 49

SECCIÓN 50

NUEVA DOTACIÓN DE VEGETACIÓN

SECCIÓN 45:Calle el Sol

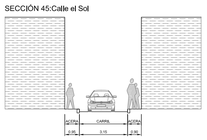

SECCIÓN 46: Calle Antonio González González

SECCIÓN 47: Calle Durazno

SECCIÓN 48: Calle los Franceses

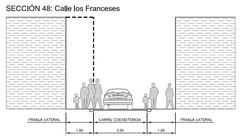

SECCIÓN 49: Calle Manuel González Trujillo

SECCIÓN 50: Calle Amparo

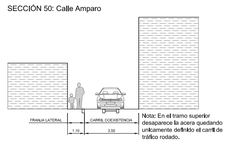

Nota: En el tramo superior desaparece la acera quedando unicamente delimitado el carril de tráfico rodado.

SECCIÓN 45:Calle el Sol

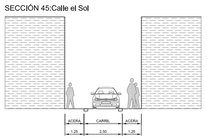

SECCIÓN 46: Calle Antonio González González

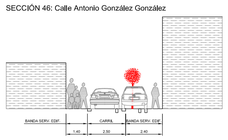

SECCIÓN 47: Calle Durazno

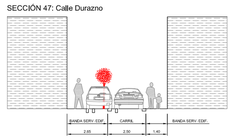

SECCIÓN 48: Calle los Franceses

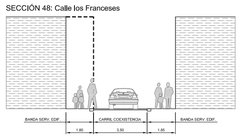

SECCIÓN 49: Calle Manuel González Trujillo

SECCIÓN 50: Calle Amparo

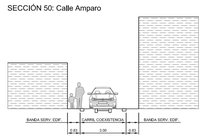

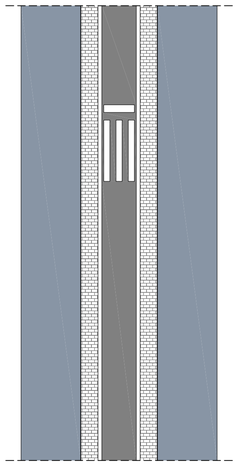

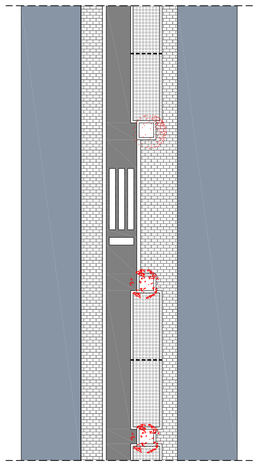

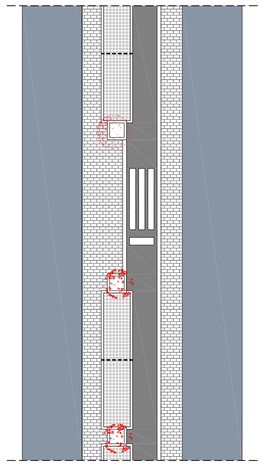

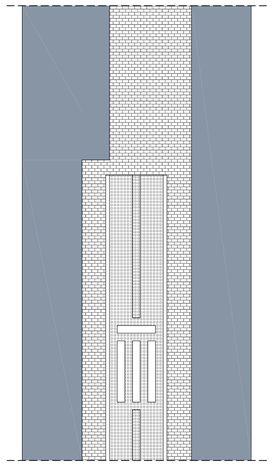

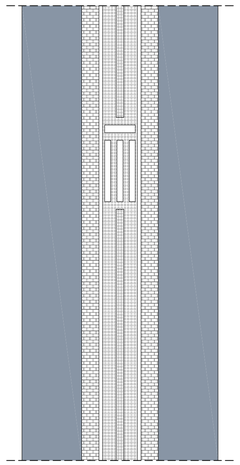

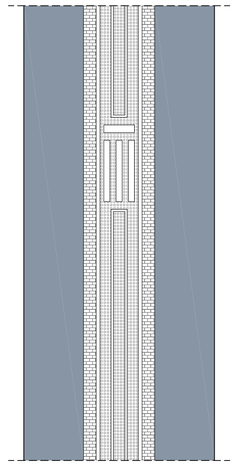

AYUNTAMIENTO DE ICOD DE LOS VINOS

Localización del ámbito:

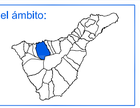

Empresa Consultora:

TRAZAS INGENIERÍA

Título del Proyecto:

PLAN DE MOVILIDAD URBANA SOSTENIBLE MUNICIPIO DE ICOD DE LOS VINOS

PROPUESTA DE ORDENACIÓN

Firmado digitalmente por: NOMBRE DIAZ PEÑA MARIA DE LAS NIEVES - NIF 45442604D
Motivo: LEGENDA : Que se extiende para hacer constar que el presente documento, que fue aprobado en la sesión de carácter extraordinaria celebrada por el Excmo. Ayuntamiento Pleno el 30 de enero de 2016; corresponde a la aprobación inicial del Plan General de Ordenación Urbana del Término Municipal de Icod de los Vinos, adaptación plena al Texto Refundido de las Leyes de Ordenación del Territorio y Espacios Naturales de Canarias, aprobado por Decreto Legislativo 1/2000 de 8 de mayo y a las Directrices de Ordenación General y del Turismo de Canarias, aprobado por la Ley 19/2003, de 14 de abril.
Fecha y hora: 22.02.2016 11:07:11

Plano:

SECCIONES PROPUESTAS

Fecha: MAYO 2010

Nº Plano: 7

Revisión:

Hoja: 5 de 5