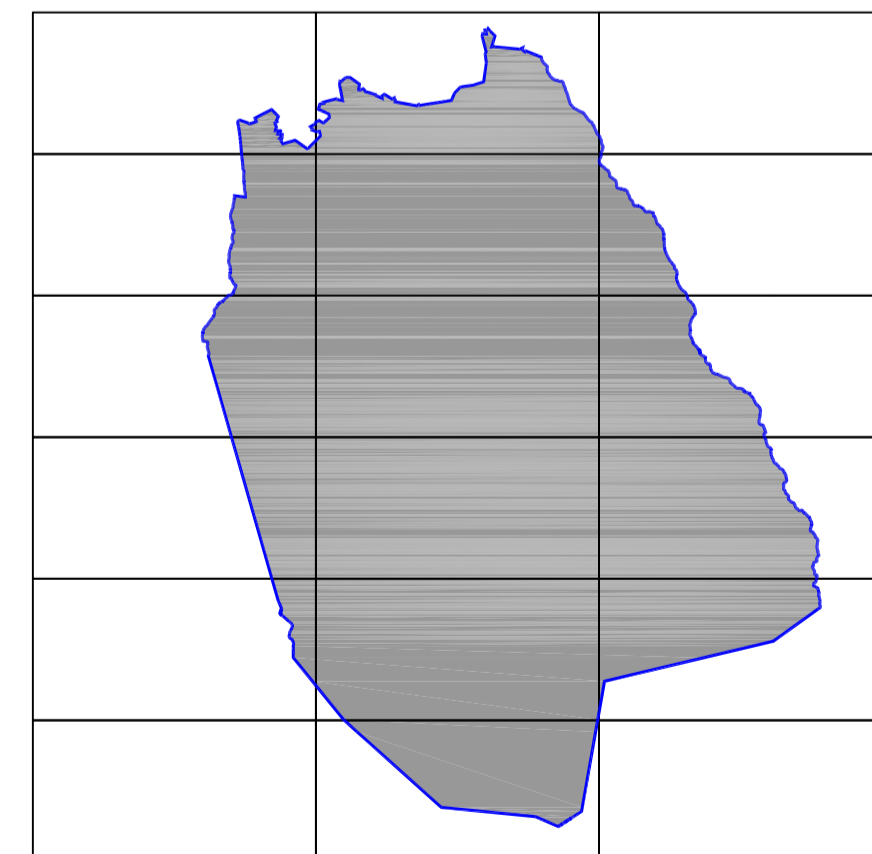




APROBACION INICIAL  
**REVISION**  
**PLAN GENERAL DE ORDENACION**  
**ICOD DE LOS VINOS**



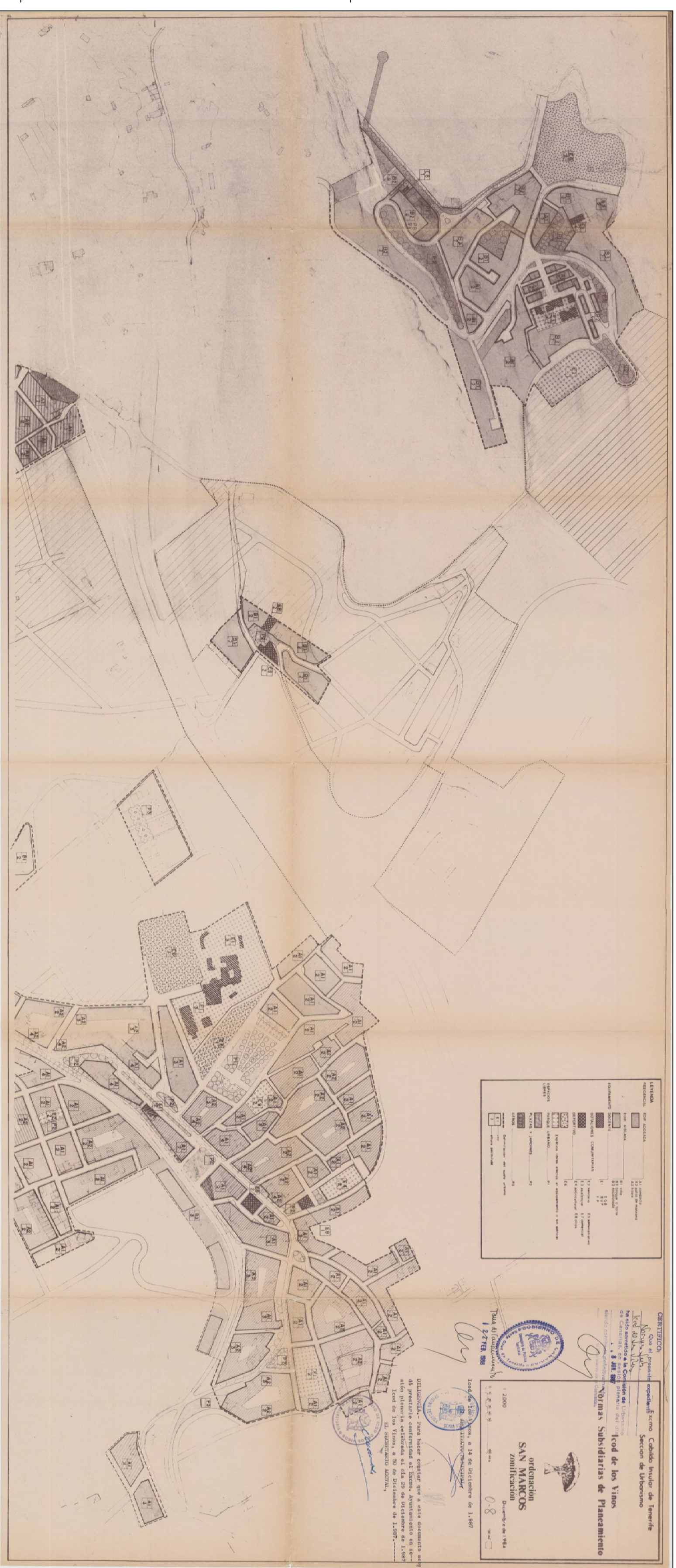
PLANEAMIENTO VIGENTE  
 NORMAS SUBSIDIARIAS

CONTENIDO AMBIENTAL:  
 GEODOS.SL

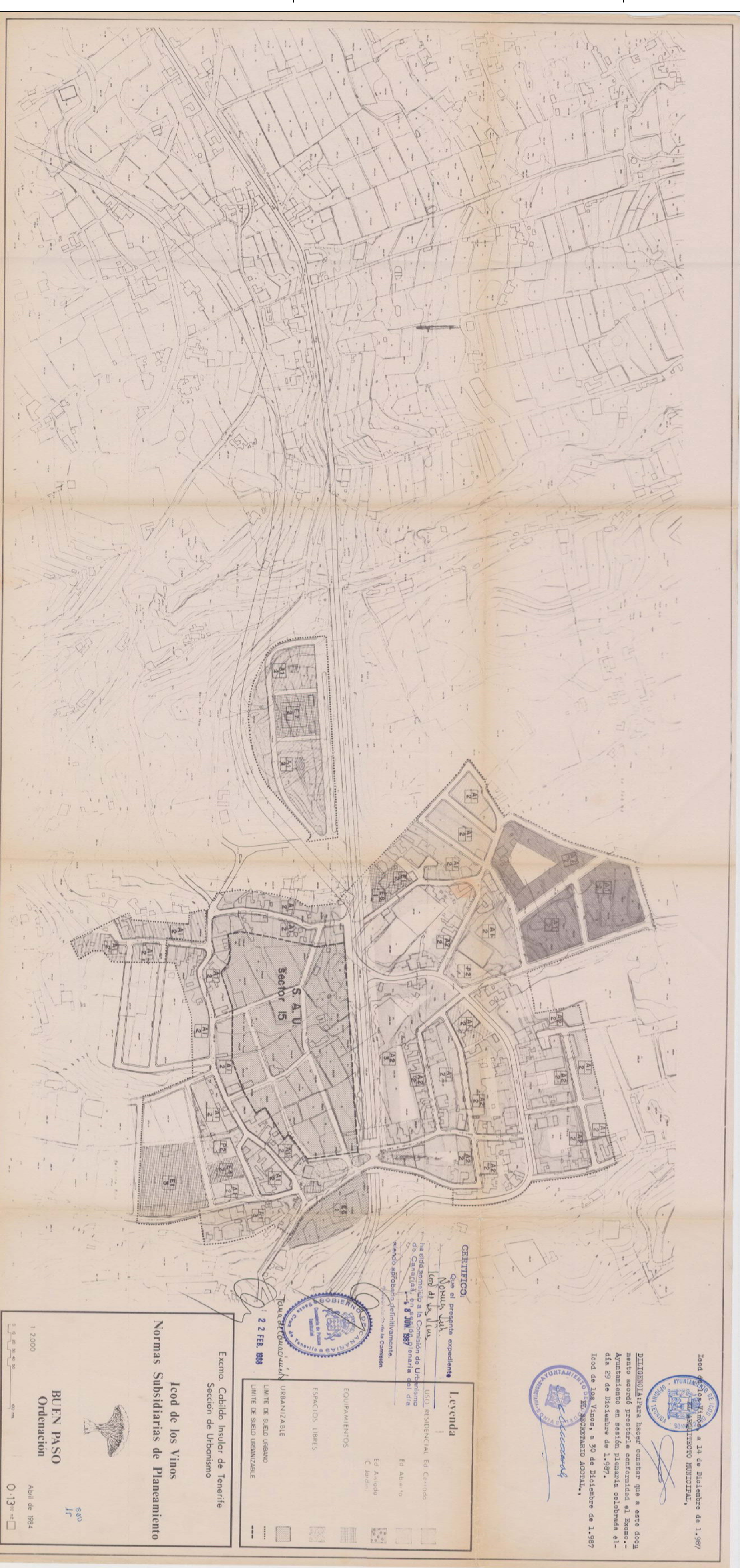
P.V\_05



ICOD CENTRO



SAN MARCOS



BUEN PASO



LA VEGA LAS CAÑAS

SIGNOS CONVENCIONALES	
<ul style="list-style-type: none"> <li>Punto acotado, Cueva, Apoyo topográfico</li> <li>Vértices geodésicos 1:50000, 2:50000, red topográfica</li> <li>Señales de nivelación alta, normal y normal</li> <li>Hitos límites de municipio, espacio natural y costas</li> <li>Naciente, Abrevadero, Boca de pozo</li> <li>Boca de galería, Fuentes de agua, Cota sobre canal</li> <li>Molino, Molino de viento, Aerogenerador</li> <li>Grúa, Estación meteorológica, Hito kilométrico</li> <li>Soporte telefónico, Torre eléctrica, Poste eléctrico</li> <li>Receptor, Antena parabólica, Soportes</li> <li>Arbol notable, Mina, Símbolo auxiliar</li> <li>Torre metélica</li> </ul>	<ul style="list-style-type: none"> <li>Límite de municipio, Límite de casco urbano</li> <li>Límite de polígono fiscal, Límite espacio natural</li> <li>Dismonte, terraplén, zanja, escarpado, talud, Acanalado</li> <li>Cierre de líneas hipométricas</li> <li>Costa acantilada, Costa rocosa no escarpada</li> <li>Costa en playa de arena, Costa en desembocadura</li> <li>Costa sin especificar, Estanques y depósitos de agua</li> <li>Gasolinera, Silo, depósito</li> <li>Construcción nave edificia, Edificio singular</li> <li>Placina, Transformador</li> <li>Invernadero, Edificio en construcción</li> </ul>
<ul style="list-style-type: none"> <li>Autopista, autovía, En construcción, En túnel</li> <li>Carretera, En construcción, En túnel</li> <li>Carrero, jirón, Sendero, Camil bédica</li> <li>Línea de calle, pavimento, Vía peatonal, cañada</li> <li>Zona arbolada, Puente, pontón, alcantarilla, Boca de túnel</li> <li>Tubería, Tubería subterránea, Cinta transportadora</li> <li>Línea eléctrica, Rail, Teleférico</li> <li>Zona delimitada, Complejo, Instalación</li> <li>Almbrada o sala metélica, Valla</li> <li>Línea de cortafuegos, Seto</li> <li>Barricada, Parcela vista (línea de cambio de uso)</li> <li>Muro contención presa, esclusa, dique, Panel o tapia</li> </ul>	<ul style="list-style-type: none"> <li>EQUIPAMENTOS</li> <li>VIARIOS</li> <li>Deportivo (DP)</li> <li>Escolar (ES)</li> <li>Socio-Cultural (SC)</li> <li>Religioso (RE)</li> <li>Sanitario (SA)</li> <li>Administrativo (AD)</li> <li>Sistema General de Equipamiento (SGE)</li> <li>Sistema General de Ocio (SGO)</li> <li>Sistema General Viario (SGV)</li> <li>Sistema General de Infraestructuras (SGI)</li> </ul>

EQUIPAMENTOS	VIARIOS
Deportivo (DP)	Calle (CLL)
Escolar (ES)	Peatonal (PA)
Socio-Cultural (SC)	Carretera (CAR)
Religioso (RE)	Autopista (AUT)
Sanitario (SA)	Camino (CMO)
Administrativo (AD)	
Sistema General de Equipamiento (SGE)	
Sistema General de Ocio (SGO)	
Sistema General Viario (SGV)	
Sistema General de Infraestructuras (SGI)	