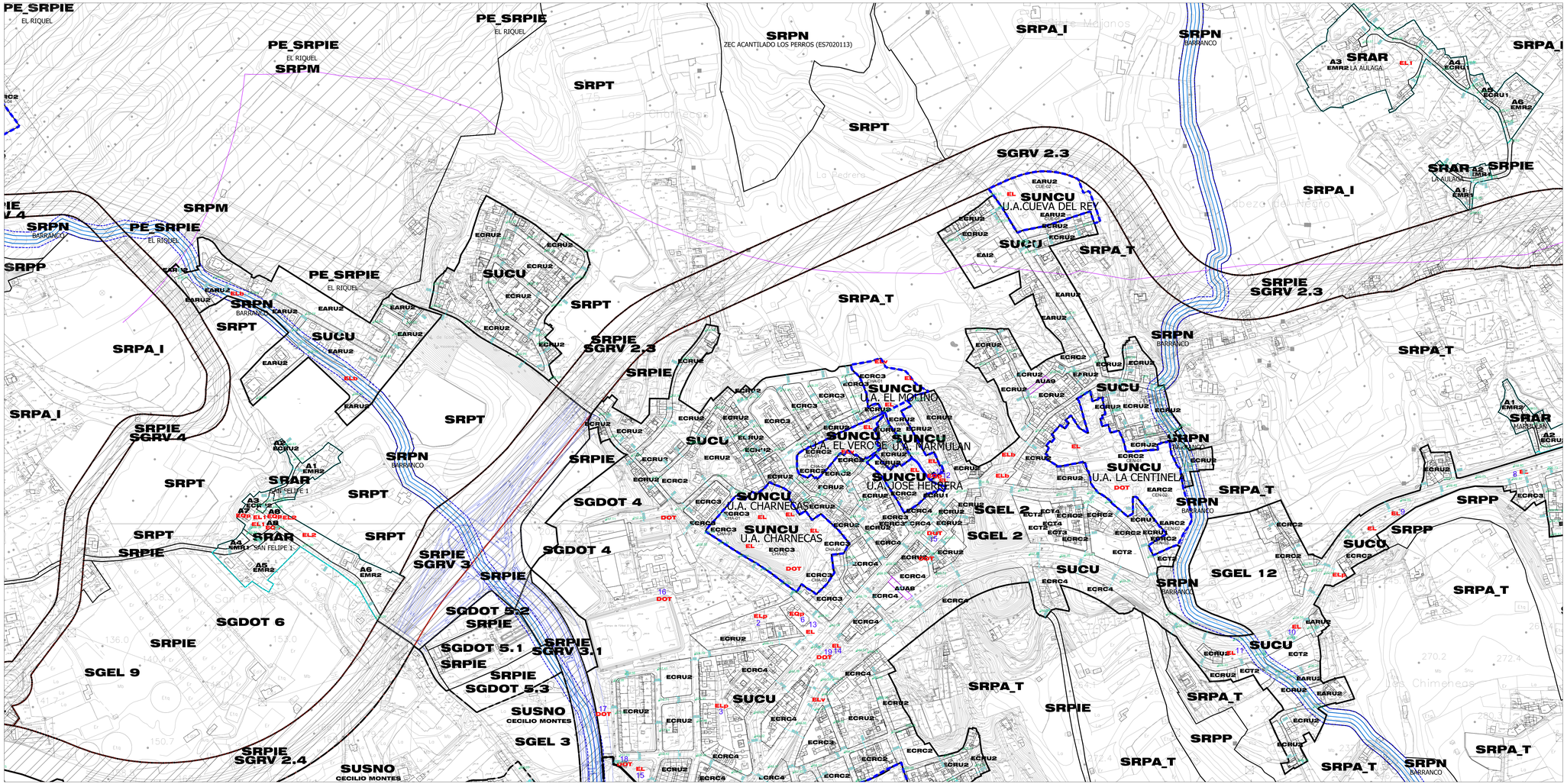

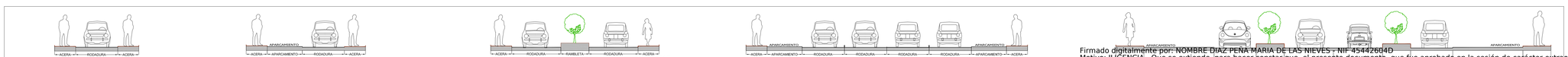

V1

	ACERA	RODADURA	ACERA	TOTAL
V.1.0(a)	3	5,00	3	5,00
V.1.2(b)	1,50	3	1,50	6,00
V.1.3(b)	1,50	3,5	1,50	6,50
V.1.4(b)	2,00	3	2,00	7,00
V.1.5(b)	2,00	3,5	2,00	7,50

V2

	ACERA	APARCAMIENTO	RODADURA	ACERA	TOTAL
V.2.1(b)	1,50	2,50	2,50	1,50	8,00
V.2.2(b)	1,80	2,40	2,50	1,80	8,50
V.2.3	1,80	2,40	3,00	1,80	9,00
V.2.4	2,00	2,50	3,5	2,00	10,00

V3

	ACERA	RODADURA	RAMBLETA	RODADURA	ACERA	TOTAL
V.3.1	2,00	3,00	2,00	3,00	2,00	12,00

V4

	ACERA	APARCAMIENTO	RODADURA	RODADURA	RODADURA	RODADURA	APARCAMIENTO	ACERA
V.4	2,00	2,5	3,00	3,00	3,00	3,00	2,5	2,00

(a) No existe acera, tráfico rodado/ciclo con preferencia peatonal.

(b) La acera es sólo reserva de espacio ya que se desarrolla en el número nivel que la calzada.

Firmado digitalmente por: NOMBRE DIAZ PEÑA MARIA DE LAS NIEVES - NIF 45442604D
Motivo: ILIGENCIA.- Que se extiende para hacer constar que el presente documento, que fue aprobado en la sesión de carácter extraordinario celebrada por el Excmo. Ayuntamiento Pleno el 30 de enero de 2016, corresponde a la aprobación inicial del Plan General de Ordenación Urbana del Término Municipal de Icod de los Vinos, adoptación plena al TRLOTENC Refundido de las Leyes de Ordenación del Territorio y Espacios Naturales de Canarias, aprobado por Decreto Legislativo 1/2000 de 8 de mayo y a las Directrices de Ordenación General y del Turismo de Canarias, aprobado por la Ley 19/2003, de 14 de abril.
Fecha y hora: 22.02.2016 11:31:25

PGO iCOD

APROBACIÓN INICIAL

REVISIÓN
PLAN GENERAL DE ORDENACIÓN

ICOD DE LOS VINOS

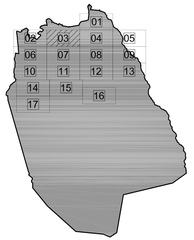

ALINEACIONES Y RASANTES

CONTENIDO AMBIENTAL:

GEODOS.SL

AR-03

ESCALA 1/2000

OFICINA DE ARQUITECTURA TRES S.L.P | CMAYOT | GOBIERNO DE CANARIAS | AYUNTAMIENTO ICOD DE LOS VINOS